
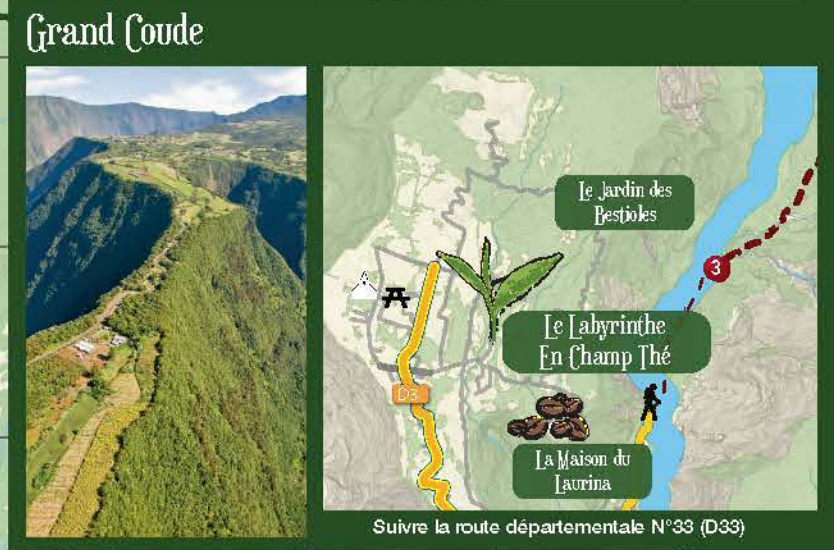


# Bienvenue à Saint-Joseph

Sud Sauvage



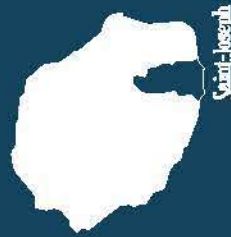
Légende	
	STRUCTURES TOURISTIQUES
	POINT DE VUE
	DEPART PARRA PENTE
	AIRE DE PIQUE-NIQUE
	Autres
	Station Service
	Gendarmerie
	Piscine
	Gare routière
	Eglise
	Magasin
	Parking
	Güchët Bancaire
	Poste
	Zone Wi-Fi
	Cinéma
	Pharmacie
	Hôpital
	SENTIERS DE RANDONNÉE ET BALADES
	DEPART DESIENTER
	Voies de circulation
	ROUTES PRINCIPALES
	ROUTES SECONDAIRES
	ROUTES
	ITINÉRAIRES CONSEILLÉS ET BALIÉS
	COURS D'EAU
	CONTOURNANTE OUEST

- Balades**
- 1 - Piton de l'Entonnoir (D7)
  - 2 - Sentier littoral de Manapany les Bains (C10)
  - 3 - Piton Babet, Centre ville (E10)
  - 4 - Parcours de santé de Langevin (G10)
  - 5 - Le Cap Jaune, Vincenzo (J9)
  - 6 - De Ti Sable à la Caverne des Hirondelles

- Randonnées**
- 1 - Boucle des Margosiers - Plaine des Grègues (C4)
  - 2 - Nez de Boeuf - Roche Plate - Goyaves (D7)
  - 3 - Rivière Langevin - Plaine des Sables

Cap le plus austral des départements français des territoires de l'UE.

Emmenez de l'eau, des vêtements chauds, une casquette, et un sac pour ramasser vos déchets!



# Ile de La Réunion

"If you disturb the Nature, the Nature will disturb you"  
 "Si vous dérangez la Nature, la Nature vous dérangera"

Saint-Joseph



Communauté d'Agglomération du Sud Réunion

# Balades & Randos

## Walking & Hiking

### Saint-Joseph, le Sud Sauvage

Entre la célèbre plage de Grand'Anse et le domaine des laves de Saint-Philippe, Saint-Joseph vous réserve un bout de Réunion préservé rural, traditionnel et peu urbanisé, où l'eau et la végétation composent des paysages uniques aux parfums tropicaux.

Droit venues du volcan et de ses plaines désertiques, la rivière des Remparts et la rivière Langevin ont façonné un relief déchiré, des ravines sauvages et des falaises vertigineuses entre lesquelles les hommes se sont installés dans un subtil équilibre. Ils y sont pêcheurs, planteurs de cannes, artisans, cultivateurs de thé, de vanille ou de curcuma.

Face à la montagne, souvent brutal et tourmenté, c'est aussi l'océan qui domine et revêt mille facettes, comme à Manapany, au Cap Méchant ou encore au Cap Jaune de Vincenzo... De ce métissage entre côte déchirée, falaises abruptes, rivières et cascades est né ce que les gens d'ici appellent le Sud Sauvage, La Réunion comme aux origines !  
Bienvenue à Saint-Joseph !

### ① Le Piton de l'Entonnoir

**Boucle - Très facile - 1h - 1,8km - 110m de dénivelé**

Accès : Direction Saint-Joseph, prendre la route Hubert Delisle vers la Plaine des Grègues, au rond-point près du pont de la Rivière des Remparts - Après avoir passé la côte de la Pente Mangue, rouler 1km et chercher des yeux, à gauche, les pancartes bleues indiquant la piste d'envol dans un lacet étroit de la route - Poursuivre 100 mètres jusqu'au parking et se garer

Début de la balade : sentier serpentant autour du parking. Suivre les balises.

Points d'intérêt : magnifiques panoramas, jardin et sentiers entretenus, poivriers, goyaviers, prairie...



Credits photos : Didier LAURET (CASUD) - Clément SUZANNE (MTSS) - Briec COESENS

### ⑤ Le circuit de Terre Rouge à partir de Vincenzo et le Cap

**Aller-retour - Facile - 1h15 - 4,3km - 130m de dénivelé**

Accès : Direction Saint-Joseph, vers Langevin (en direction de Saint-Philippe) - Entre Langevin et Vincenzo, au lieu-dit Le Plateau, descendre à droite la rue de Terre Rouge qui va à la mer. Se garer au bout du chemin en face de la bananeraie  
Début de la balade : le chemin qui part vers la gauche dans une plantation de palmistes puis plus loin dans quelques cannes à sucre et les cultures. Au 1er croisement, prendre à droite sur 60 m puis immédiatement à gauche le long de la lisière du bois...

Points d'intérêt : Cap Jaune, terres ocre, littoral sauvage, grotte, arches naturelles, falaises.  
Comme une image sortie du Grand Canyon !



### ③ Le Piton Babet au centre-ville



**Boucle - Facile - 1h - 3,6km - 120m de dénivelé**

Accès : Direction Saint-Joseph et rejoindre le radier qui enjambe la Rivière des Remparts dans le quartier du Butor. Se garer au parking du terrain de sport, près de l'ancienne féculerie.  
Début de la balade : Suivre le chemin qui se dirige vers la mer...

Points d'intérêt : belles vues côté mer et montagne, sentier large et fleuri, filaos, galets de plage.

Une escapade végétale en pleine ville.



### ② La boucle des margosiers à la Plaine des Grègues

**Boucle - Difficile - 5h - 11km - 950m de dénivelé**

Accès : Direction la Plaine des Grègues à Saint Joseph. Se garer à l'église.

Début de la randonnée : suivre la route vers la Cascade Mottet (presque toujours à sec), après les habitations et les fermes. Passer quelques champs de canne ou de curcuma, le sentier très raide démarre ici...

Points d'intérêt : Sur la route, La Maison du Curcuma ! Racines, rochers, lacets, champs de cannes, forêt de bois de couleur, panoramas, prairies...

Une belle ascension au pays de l'Or Pei !

### ⑥ De la plage de Ti Sable à la Caverne des Hirondelles

**Boucle - Facile - 1h30 - 6,5km - 20m de dénivelé**

Accès : Direction Saint-Joseph. Via Saint-Pierre, repérer le grand rond-point en début de ville bordé par une enseigne de restauration rapide - Passer le rond-point et tourner ensuite à la 1ère rue sur la droite - Descendre se garer à droite au fond, proche d'un ancien skatepark.

Début de la balade : En contournant le skatepark, vers le fond, un petit sentier démarre dans quelques herbes hautes et va vers la mer...

Points d'intérêt : plage de sable noir, pique-nique, vagues (ne pas se baigner), agréable sentier sous les filaos, le plein d'iode ! Caverne des Hirondelles !


Bienvenue à plus jeune plage de la Réunion ! Mais attention à la marée haute !



www.sudreuniontourisme.fr  
Saint-Joseph le Sud Sauvage  
0262 37 37 11 - accueil.sudsauvage@gmail.com  
97480 Saint-Joseph - Ile de la Réunion  
15, rue de Four à Chaux - Manapany-les-Bains  
Our Opening Hours :  
Monday to Friday : 9:30 am to 12 am - 1 pm to 5:30 pm  
Saturday to 10 am to 5 pm. October & November : open  
on sundays to 9 am to 1 pm.  
Du lundi au vendredi de 9h30 à 12h et de 13h à 17h30.  
Le samedi de 10h à 17h. Ouvert les dimanches en octobre  
et novembre de 9h à 13h.

L'Office de Tourisme  
vous accueille

Saint-Joseph  
Ile de La Réunion



Carte Touristique  
et de Randonnées